Генеральный план
Караваевского сельского поселения Костромского района Костромской области

Карта границ населенных пунктов

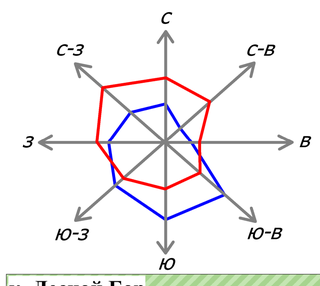

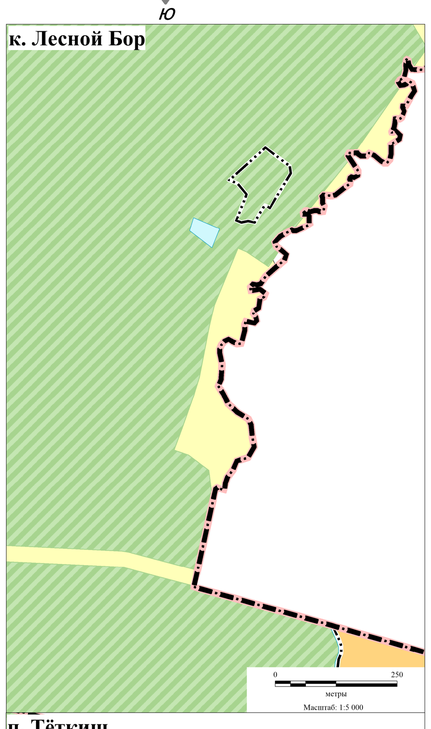

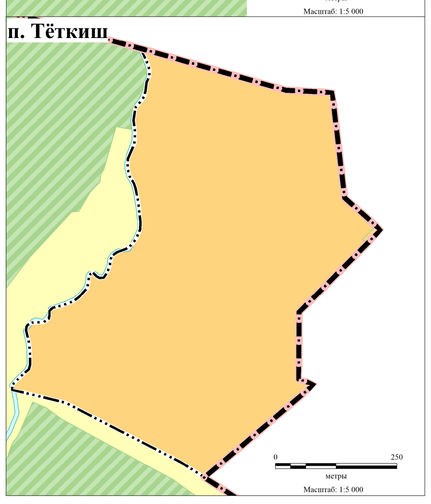

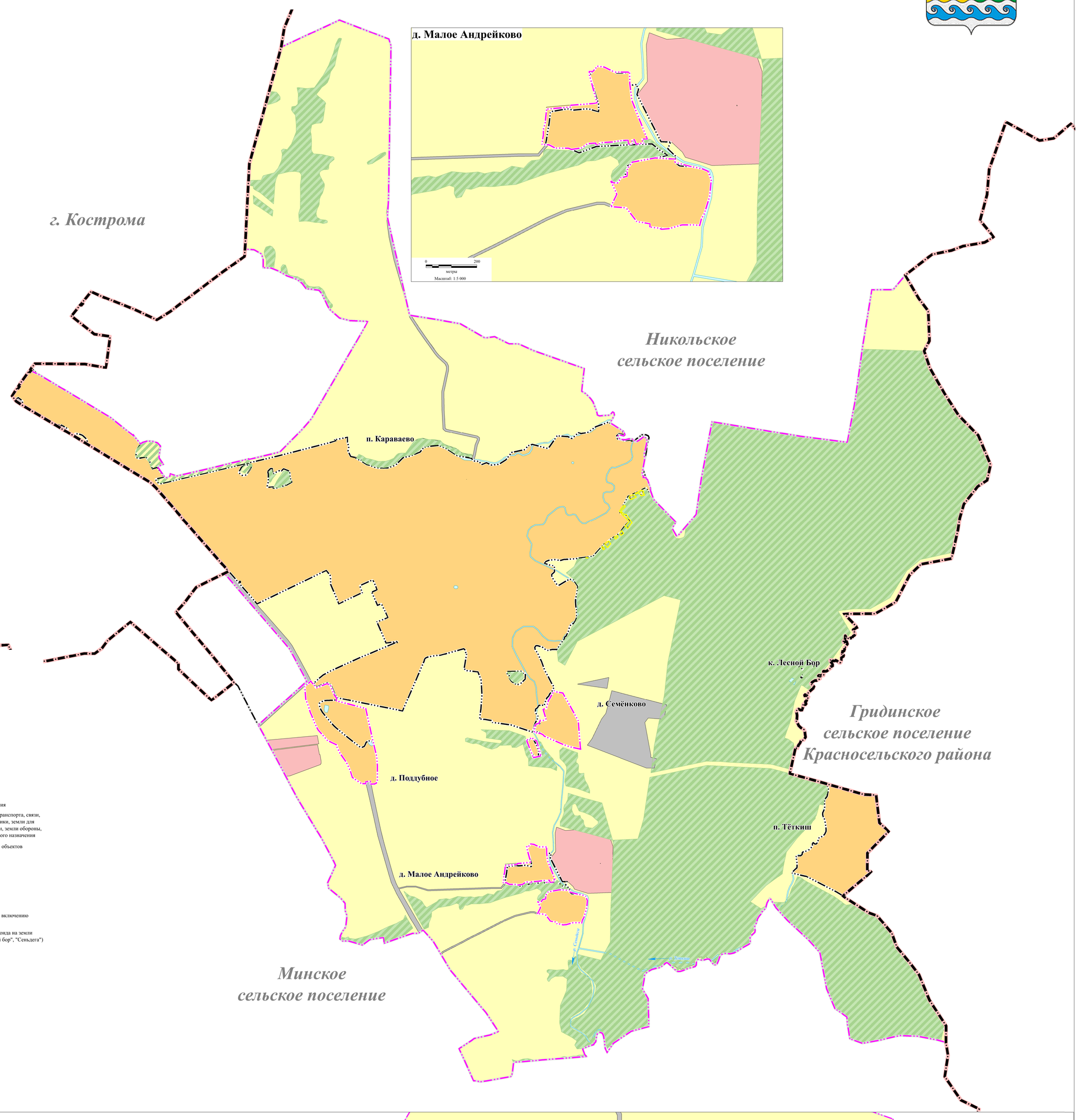

УСЛОВНЫЕ ОБОЗНАЧЕНИЯ

Сущ. *Планир.*

- Граница муниципального района
- Граница сельского поселения
- Граница населенного пункта
- Граница земельных участков, внесенных в ЕГРН

ПОВЕРХНОСТНЫЕ ВОДНЫЕ ОБЪЕКТЫ

- Водоток (река, ручей, канал)
- Водоем (озеро, пруд, обводненный карьер, водохранилище)

ЗЕМЛИ ПО КАТЕГОРИЯМ

- Земли населенных пунктов
- Земли сельскохозяйственного назначения
- Земли промышленности, энергетики, транспорта, связи, радиовещания, телевидения, информатики, земли для обеспечения космической деятельности, земли обороны, безопасности и земли иного специального назначения
- Земли особо охраняемых территорий и объектов
- Земли лесного фонда

ПРИРОДНЫЕ ОБЪЕКТЫ

Леса

- Границы лесничества

СНТ "Сосновый бор", "Сеньдега"

- Земли Лесного фонда, планируемые к включению в границу населенного пункта
- Граница наложения земель Лесного фонда на земли населенных пунктов (СНТ "Сосновый бор", "Сеньдега")

0 1 000

метры

Масштаб: 1:10 000

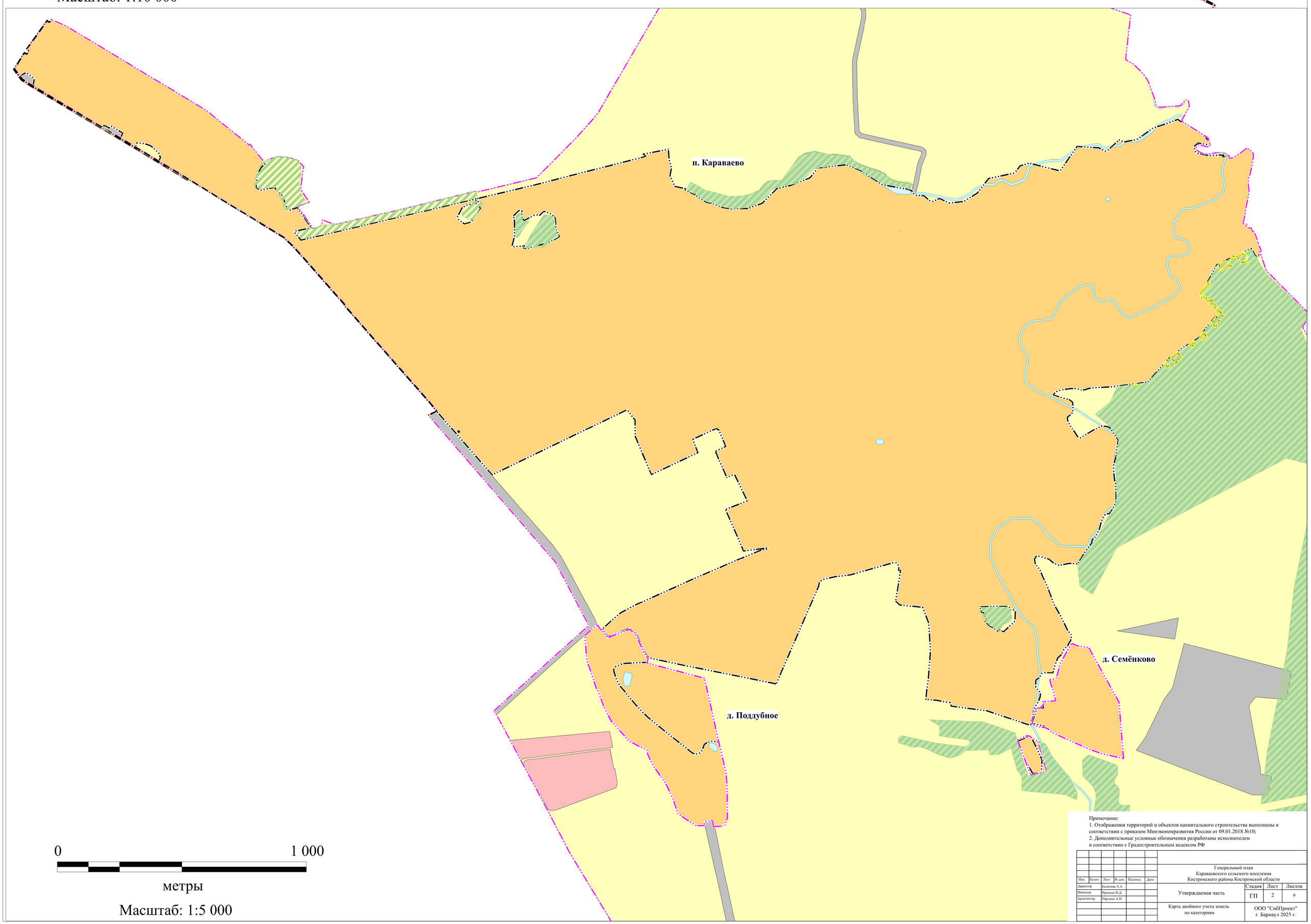

0 1 000

метры

Масштаб: 1:5 000

Примечание:
1. Отображения территорий и объектов капитального строительства выполнены в соответствии с приказом Минэкономразвития России от 09.01.2018 №10;
2. Дополнительные условные обозначения разработаны исполнителем в соответствии с Градостроительным кодексом РФ

Изм.	Колич.	Лист	№ док.	Подпись	Дата	Генеральный план Караваевского сельского поселения Костромского района Костромской области			
Директор		Калачева Л.А.				Утверждаемая часть	Стадия	Лист	Листов
Инженер		Бронькин И.Д.					ГП	2	9
Архитектор		Партина А.И							
						Карта двойного учета земель по категориям	ООО "СибПроект" г. Барнаул 2025 г.		